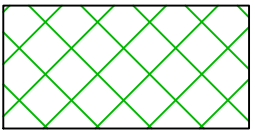




progetto (interventi)



Intervento A: Posa di stuoie antierosive in juta



Zone di intervento e sistemazione per mezzo di escavatore



Palificate semplici di tipo A e B



Canalette trasversali

Comune di Aurano
Provincia del Verbano-Cusio-Ossola
Regione Piemonte

FEASR - Programma di Sviluppo Rurale 2014-2020

**DIREZIONE OPERE PUBBLICHE, DIFESA DEL SUOLO,
ECONOMIA MONTANA, FORESTE, PROTEZIONE CIVILE,**

TRASPORTI E LOGISTICA

Settore Sviluppo della Montagna e Cooperazione transfrontaliera

Progetto integrato
"RITORNARE - 1.1"

Misura 4 - sottomisura 4.3 - Operazione 4.3.3. Infrastrutture per gli alpeggi

**Misura 4 - sottomisura 4.3 - Operazione 4.3.4.
Infrastrutture per l'accesso e la gestione delle risorse forestali e pastorali**

**Misura 7 - sottomisura 7.6. - Operazione 7.6.1.
Miglioramento dei fabbricati di alpeggio**

PROGETTO ESECUTIVO (UNIFICATO 433+434+761)

COMMITTENTE :

Comune di Aurano

**Progetto integrato "RITORNARE - 1.1"
alle operazioni P.S.R. 4.3.3 - 4.3.4 - 7.6.1**

OPERAZIONE 4.3.4

**Planimetria di progetto
Planimetria di progetto (strada di Biogna)**

Elab. : 434_T_3 - SCALA 1:500

Data: Marzo 2019

Comune di Aurano

Il Progettista

Il Dirigente

Il Sindaco

Renato Locarni, geometra
Studio associato GEOTER, Verbania